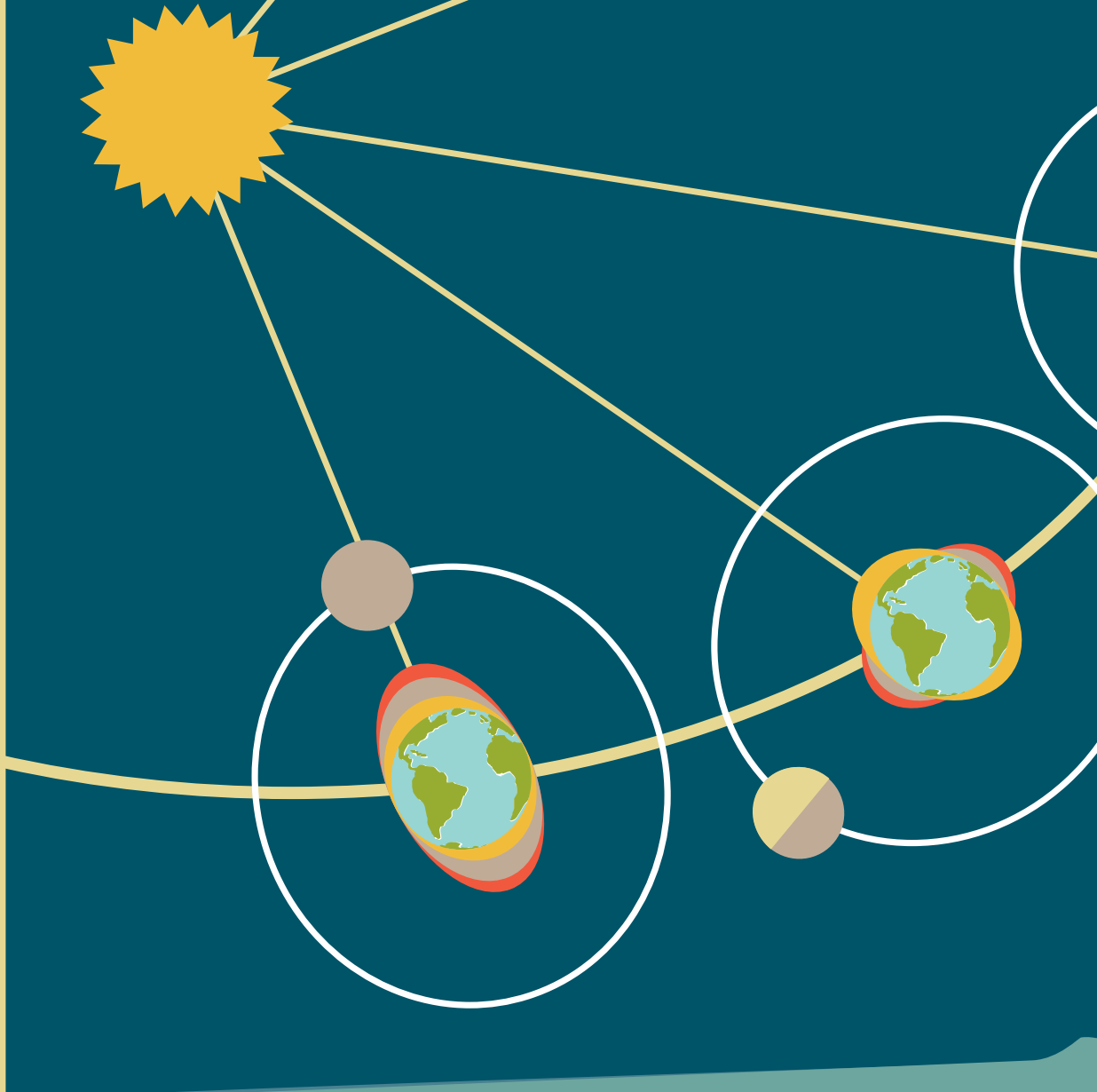


1

Ritaglia le quattro parti del tabellone e assemblalo seguendo le indicazioni di posizione come nello schema qui sotto.

1	2
3	4



curiosità



BIAI DI FUNDY

imprevisti



RIO DELLE AMARZONI

Grotta
riflussi

flussi

curiosità




MONT SAINT-MICHEL

imprevisti






MAZARA DEL VALLO



ISTITUTO NAZIONALE DI GEOFISICA E VULCANOLOGIA 

MAREOPOLI





progetto educativo della scuola di Marina Luciano (MI) - con il contributo della Società per la Geografia e la Storia - con il contributo della Società per la Geografia e la Storia - con il contributo della Società per la Geografia e la Storia

curiosità

FIUME QIANTANG

imprevisti

LA SPEZIA

Via!

curiosità

RIO GALLEGOS

imprevisti

STRETTO DI MESSINA